




শতক জমির বাজার মূল্য তালিকা নিম্নরূপঃ

ক্রঃ নং	শ্রেণী কৃষি		শ্রেণী অকৃষি										মন্তব্য		
	মৌজার নাম	জে, এল নং	ভাঙ্গা	পেলা	ডোবা	কৃষিযোগ্য নদী সিকক্তি	বাড়ী	বাগান	পুকুর	পতিত	বালু	ছন খোলা			
১৬.	শিলকুড়ি	৬৫	৪০০/-												নদী গর্ভে বিলীন
১৭.	বড়বের	৬৬	২২০/-	১১৯/-							১০৪/-				নদী গর্ভে বিলীন
১৮.	যুগীপাড়া	৬৭													নদী গর্ভে বিলীন
১৯.	সন্যাসীকান্দি	৬৮	৩০৯/-	২০৩/-							৫২/-				নদী গর্ভে বিলীন
২০.	চড়াইঘাট	৬৯	২৫০/-	১৮০/-											নদী গর্ভে বিলীন
২১.	কিজন ভারী	৭০									৪৫/-				নদী গর্ভে বিলীন
২২.	চথল	৭১													নদী গর্ভে বিলীন
২৩.	ধলাপাড়া	৭২	২০০০/-	২০০/-											নদী গর্ভে বিলীন
২৪.	চর নেওয়াজী	৭৩	১৫৬৫/-	৩৮৪৬/-	৮৬/-						১১০/-				নদী গর্ভে বিলীন
২৫.	দিয়ারার চর	৭৪	২১৪২/-	১৩৮১/-	১২০/-						১২৫/-				নদী গর্ভে বিলীন
২৬.	নয়ার চর	৭৫	৩৯৭০/-	৪৩৩৯/-	১০০০/-						১৭৫/-				আংশিক নদী গর্ভে

প্রত্যয়ন করা যাইতেছে যে, বাংলাদেশ গেজেট এন্ট্রি ২২, ২০১০ এস, আর ও নং-১২০, আইন/২০১০ এবং সেক্টম্বর ২৬, ২০১২ এস আর ও নং-৩৩১ আইন/২০১২ এবং এর প্রজ্ঞাপন ৪/১১/২০১৫ খ্রিঃ এস আর ও নং-৩২৫ আইন/২০১৫ এর সংশোধনী অনুযায়ী ২০১৫সালের ১ জানুয়ারী হইতে ২০১৬ সালের ৩১ অক্টোবর পর্যন্ত রেজিস্ট্রিকৃত সাব-কবলা দলিলের উপর ভিত্তি করে প্রস্তুতকৃত ২০১৭ ও ২০১৮ সালের জন্য প্রযোজ্য সম্পত্তির সর্ব নিম্ন বাজার মূল্য প্রস্তুতক্রমে নির্ধারণ করা হইল

প্রস্তুতকারক:  মোঃ ফারুক
 মোঃ লুৎফর রহমান
 অফিস সহকারী
 ৭৩২১১৮

পঠনকারক:  মোঃ ফারুক
 মোঃ আবু জাফর
 ১ম মোহরার
 ৭১২২/১৫

তুলনাকারক:  তুলনাকারক
 হী নরেন্দ্র কিশোর সরকার
 ২য় মোহরার
 ৭/১২/১১

মোঃ মিজাহারুল ইসলাম
 সাব-রেজিস্ট্রার
 মোঃ শাহাজাহান আলী
 সাব-রেজিস্ট্রার
 মোঃ আনোয়ার হোসেন মিয়া
 জেলা রেজিস্ট্রার

বাজারমূল্য নির্ধারণ কমিটি
 ও সদস্য
 বাজারমূল্য নির্ধারণ কমিটি
 ও সদস্য
 বাজারমূল্য নির্ধারণ কমিটি
 ও সভাপতি